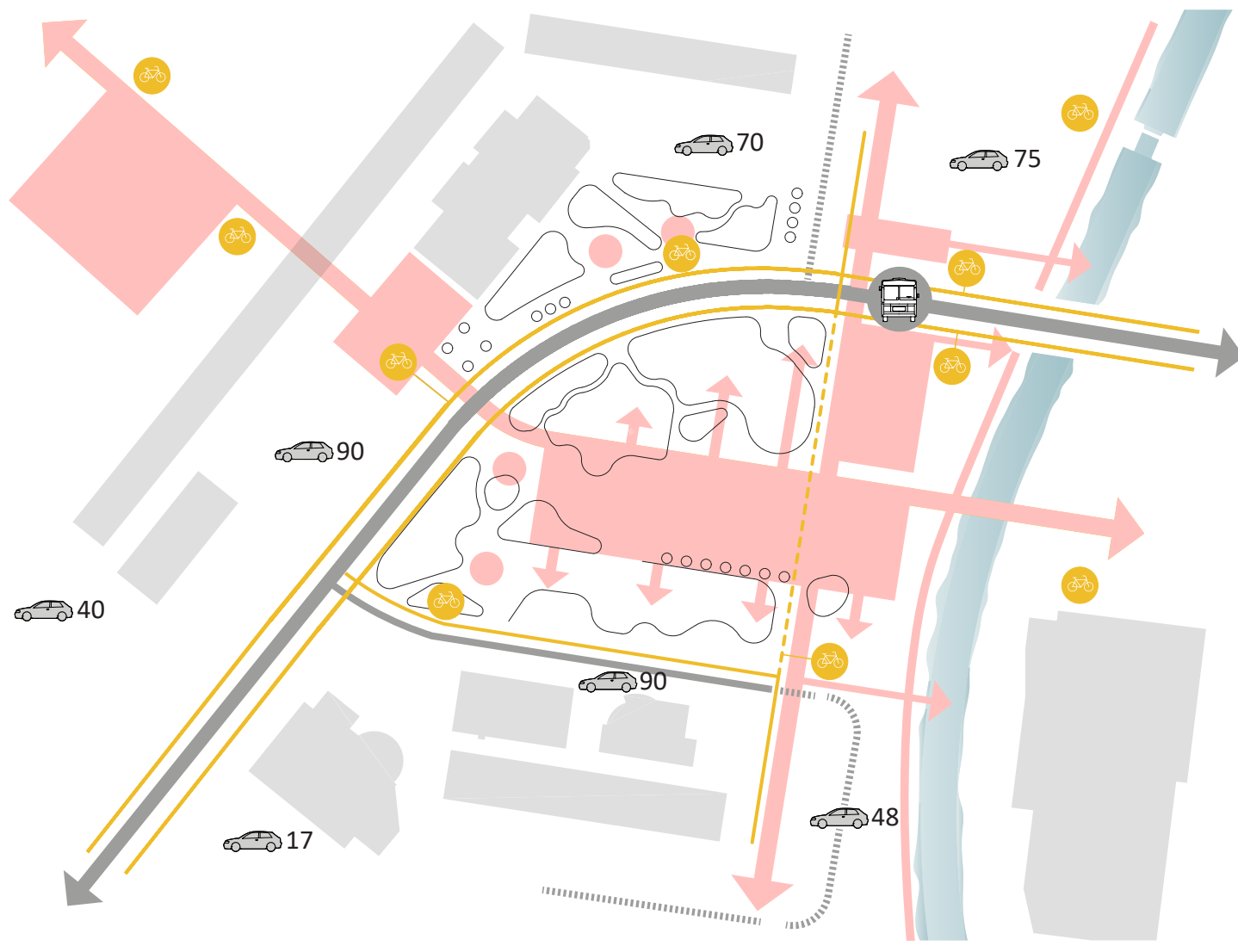


Anotácia

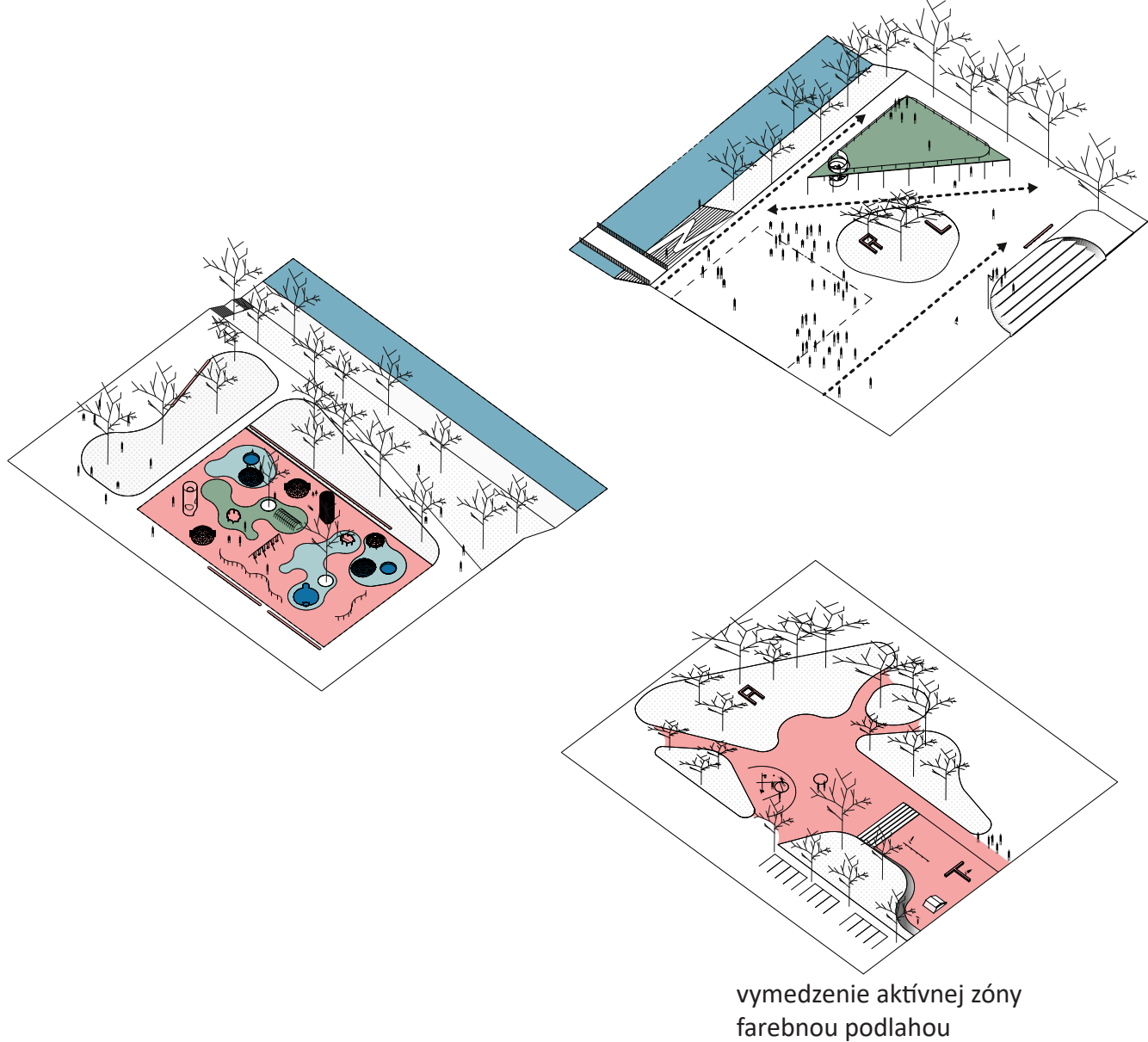
Akým spôsobom reinterpretovať prázdny priestor bez identity do podoby funkčného námestia ?

Celkový priestor riešeného územia je koncepčne delený na menšie celky, ktoré môžu fungovať samostatne i v kombinácii a poskytujú rôzne spôsoby využitia. Absentujúce funkcie námestia sú doplnené a rozmiestňované v celom riešenom území, tak aby nedochádzalo k prílišnej centralizácii spoločenských tokov, ktorá môže nedefinované priestory nechtia degradovať. Jasná kompozičná hra v dvoch osiach, ktoré sa krížia v centre námestia je základným priestorovým členením Námestia Republiky. Východo-západná os prepája ZŠ Petržalka a Dom kultúry Zrkadlový háj. Severo-západná os kopíruje Chorvátske rameno a je rozhraním medzi "nábrežím a námestím". Dotvorením ihrísk, vodnej plochy, alebo miest s vegetáciou námestie poskytuje pestrú škálu možností akými sa námestie môže využívať v rôznych ročných obdobiach. Dominantným elementom prostredia je Chorvátske rameno, ktorého potenciál naplno využívajú všetci obyvatelia a návštevníci. Tento významný prvok územia je vášny pre svoj prírodný charakter. Krajinné prostredie priamo nadväzuje na hlavnú komunikačnú os námestia. Návrh počítá s využitím ukončenia hlavnej osi v podobe pobytových schodov, ktoré podporia tento významný peší ťah a aktivujú život nábrežia v nadväznosti k námestiu. Výrazným atraktorom na námestí je dvojica objektov/ pavilónov, ktoré kopírujú hlavné komunikačné ťahy v území. Lineárny pavilón vytvára rozhranie medzi námestím zeleným (pobytový trávnik, zelené plochy) a námestím mestským (spevnená plocha, skatepark)



Miesto pre všetky generácie

Rôznorodosť priestorov a charakterov vytvára predpoklad inkluzívneho spoločenského priestranstva pre všetky vekové kategórie. Centrálna spevnená plocha funguje ako priestorové a hodnotové centrum Námestia Republiky, ktorá na seba viaže okolité podpriestory: urbánna športová časť (skatepark pre deti, mládež aj profesionálnych jazdcov, streetball) pamätník s okolitými stromami ako významná štruktúra v priestore so špecifickou atmosférou, veľké množstvo sedenia v tieni stromov v blízkosti kvetinových a trvalkových plôch, každodenný relax na trávnej ploche a aktívny kontakt s vodnou hladinou.

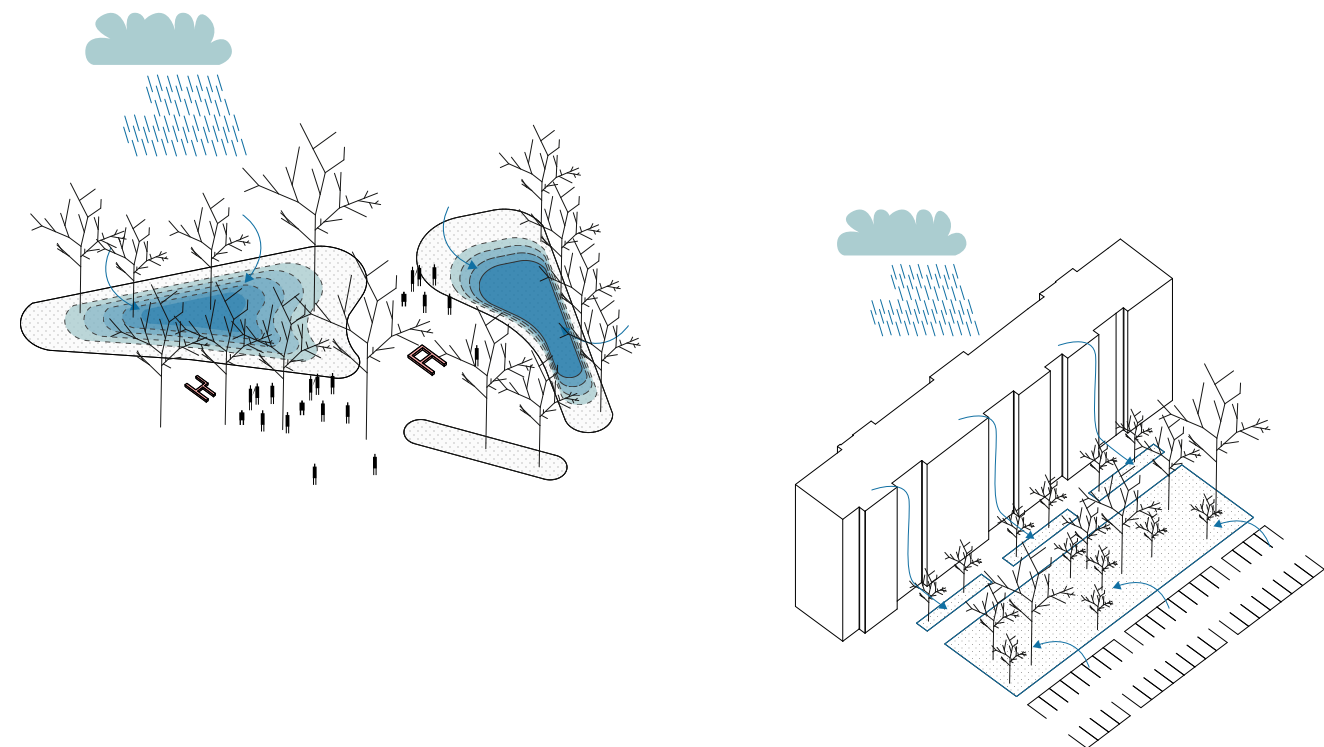


Zodpovedne k prírode

Trávnaté plochy sú rozdelené do troch základných typov
-parkový pobytový trávnik v centre námestia
-lučné a trvalkové záhony v okrajových častiach pri komunikáciách
-retenčné plochy, dažďové záhony vsakovacie objekty

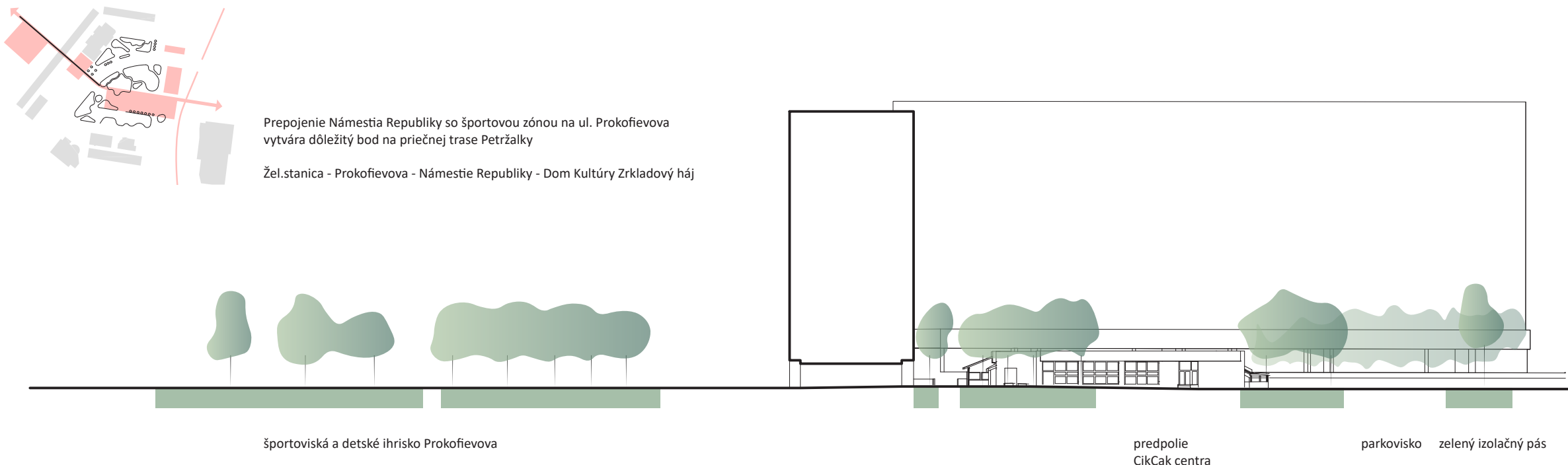
Celková nepriepustná plocha v m² (%) 30200 m² 40 (%)
(jadro + dotknuté územie)

Celková priepustná plocha v m² (%) 45000 m² 60 (%)
(jadro + dotknuté územie)



Hospodárne s dažďovou vodou

Veľkorysé verejné priestranstvá tvorené modernistickými štruktúrami vytvárajú v potenciál pre implementáciu ekologických zásahov.
-trávnaté plochy na perimetri námestia fungujú ako prírodné zelené retenčné plochy -neidentifikovateľné zelené plochy pred bytovými domami sú pretvorené do dažďových záhonov
-dažďová voda je systematicky spádovaná do zelených plôch, kde je vsakovaná do podlažia
-skatepark slúži suchá retenčná nádrž pre celé námestie pri výnimočných prívodných dažďoch



Živé miesto po celý rok

Námestie poskytuje viacero podpriestorov, ktoré môžu fungovať samostatne i v kombinácii. V prípade veľkej akcie (koncert) je priestor vymedzený pavilónom (záemie a občerstvovací bod) a expanduje až na pobytové schody, trhy, susedské burzy, pikniky, a obdobné spoločenské akcie expandujú na pobytový trávnik (stredný pavilón). Trojuholníkový pavilón ako jednoduchá konštrukcia (strecha) vytvára záemie pre skatepark a prácu s deťmi, drobné akcie na nábreží, výstavy a malé spoločenské akcie. Svojou polohou podporuje hlavné pešie ťahy a dotvára charakter námestia

